

Autorisiert
 mit 6. Dezember 1933
 oberösterreichische
 Landesregierung
 Zl. 11133-1933
 bezw. Zl. Bau R 3 675/1
 v. 3.8.1955



Aus der Vermessungskanzlei
Dipl. Ing. Ernst Adam
Dipl. Ing. Walter Bieseck
 Ingenieurkonsulenten für Vermessungswesen
 Linz Donau Promenade 29
 Telefon 2-50-00

Die neue Teilungslinie wurde im Sinne des § 845, A. b. G. B. vermarktet, die örtliche Vermessung vom Planverfasser, bzw. nach § 6 der Verordnung N.204 vom 21. Juli 1932 vorgenommen und die gesetzlichen Fehlergrenzen eingehalten.

M.1:2880

Gemeindeamt Engerwitzdorf

Pol. Bez. Urfahr-Umgebung

Genehmigt mit Bescheid


vom 5.11.1970

Zl. Bau-406-39-1970


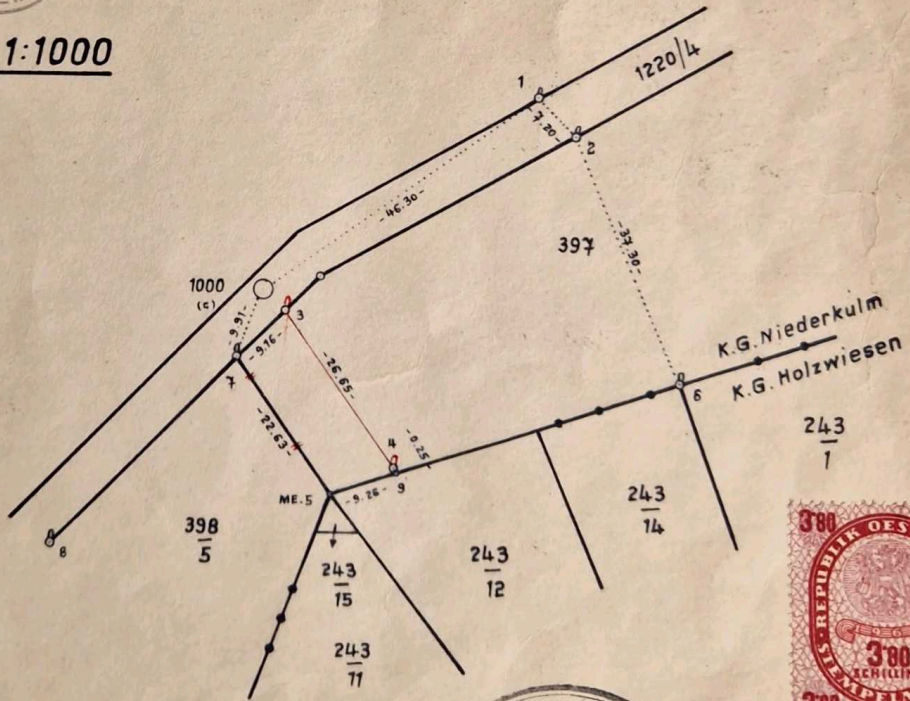
Engerwitzdorf, am 5.11.1970

Der Bürgermeister

Walter Bieseck



Handriß M.1:1000



vermessen am 14. Jänner 1970

Linz, am 9. März 1970

Der Zivilgeometer

